1 · 27 km

Bispingen

Kleine Heidetour

Start: Rathaus Bispingen, Borsteler Straße 4-6, 29646 Bispingen

Sie starten im Heideort Bispingen und fahren Richtung Behringen am Brunausee vorbei weiter durch wunderschöne Laubwälder zum nahegelegenen Totengrund. Ein ganz besonderes Erlebnis! In Wilsede lohnt sich ein Abstecher zum Wilseder Berg. Bei klarem Wetter haben Sie einen herrlichen Ausblick in die Heidelandschaft. In Wilsede laden die Gasthöfe zu einer Einkehr ein. Gestärkt fahren Sie über den Pastor-Bode-Weg und durch das Radenbachtal nach Döhle. Weiter geht es zu den Borsteler Kuhlen, die hügelige Berg-und Tallandschaft lädt zu einem kurzen Aufenthalt ein. Nun nur noch gut 1 km bis nach Bispingen.

www.lhg.me/8269

Buchholz i. d. N.

Auf dem Bahndamm nach Bötersheim

2 · 25 km

Start: Bahnhof Buchholz, Bahnhofstraße, 21244 Buchholz i. d. N.

Diese Rad-Tour führt Sie über abwechslungsreiche und teilweise hügelige Streckenabschnitte. Die Tour beginnt in Buchholz und führt entlang der Ausläufer des Lohberger Waldes über den Ort Sprötze weiter nach Drestedt. Ein Abstecher in das malerische Bötersheim lohnt sich. Dort gibt es eine historische Wassermühle von 1386, die Bötersheimer Quelle sowie eine 1.000 Jahre alte Eiche zu entdecken. Vorbei an den Fischteichen geht es ein kleines Stück entlang des Estetales weiter nach Kakenstorf. Von hier aus führt Sie der Weg auf dem Bahndamm der ehemaligen Bremervörder Bahn in Richtung Trelde und weiter zurück nach Buchholz.

www.lhg.me/15368

3 · 40 km

Salzhausen

Weite Ausblicke und historische Einblicke

Start: Rathaus Salzhausen, Rathausplatz 1, 21376 Salzhausen

Der Name ist Programm. Es handelt sich um eine landschaftlich wunderschöne Tour durch Wald und Feld. Die Rundtour startet und endet in Salzhausen. Sie führt außerdem durch die beschaulichen Orte Putensen, Raven, Rolfsen, Evendorf, Döhle, Egestorf, Lübberstedt und Oelstorf. Auf der Strecke gibt es verschiedene Sehenswürdigkeiten zu bewundern (z.B. St. Johanniskirche und Skulpturenpark „Am Paaschberg“ mit Aussichtsturm in Salzhausen, Weitblick auf die Eyendorfer Windmühle, Steingräber in Raven, Philosophischer Steingarten in Egestorf).

www.lhg.me/11825

4 · 14 km

Salzhausen

Weitblick in das Urstromtal der Luhe

Start: Parkplatz Tennisverein, Schützenstr. 7, 21376 Salzhausen

Die Tour führt Sie an vielen Orten vorbei, die zum Verweilen und Besichtigen einladen. Besonders zu erwähnen sind hier die wunderschöne Gartenanlage am „Haus des Gastes“, die romantische St. Johanniskirche (Besichtigungen Juli – Okt.), der Skulpturenpark mit seinem Aussichtsturm auf dem Paaschberg und das schön gelegene Waldbad. Sie fahren durch fruchtbare Felder, saftige Wiesen und ausgedehnte Mischwälder. Da Sie auch auf unbefestigten Wegen unterwegs sein werden, ist es witterungsbedingt möglich, dass Sie Ihr Rad auch einmal schieben müssen.

www.lhg.me/11853

5 · 55 km

Jesteburg

Hünengrab und Kiekeberg

Start: Jesteburg-Touristik, Hauptstraße 24, 21266 Jesteburg

Die Rundtour „Hünengrab und Kiekeberg“ ist eine sehr abwechslungsreiche Strecke und verbindet vielfältige Sehenswürdigkeiten miteinander. Ihre Tour über 55 km beginnt im beschaulichen Jesteburg. Für Naturliebhaber eignet sich ein Abstecher zum Naturwunder „Binnendüne Bendestorf“ mit seinen knorrigen Kiefern und offenen Sandflächen. Am nördlichen Rand des Klecker Waldes kann man sowohl ein eindrucksvoll restauriertes Großsteingrab als auch das „Ole Fösterhuus“ besuchen. In den Harburger Bergen warten die Besuchermagneten „Wildpark Schwarze Berge“ und das „Freilichtmuseum Kiekeberg“ auf Ihren Besuch.

www.lhg.me/15369

Handeloh

Gipfel-Radeln

6 · 44 km

Start: Parkplatz Gemeinde Handeloh, Am Markt 1, 21256 Handeloh

Schöne Tagestour mit Start in Handeloh, dem Tor zur Lüneburger Heide. Sie radeln durch idyllische Orte, vorbei an Bienenzäunen und Schafställen sowie durch die größten Heideflächen Europas mit Überquerung des Wilseder Berges, der mit seinen 169 m die höchste Erhebung Norddeutschlands ist. Der malerische Ort Wilsede lädt zum Verweilen ein und mit etwas Glück treffen Sie unterwegs den Schäfer mit seiner Heidschnuckenherde. Jeder Ort dieser Rundtour bietet seine Ausblicke und Kleinode. Es gibt viele Einkehrmöglichkeiten, in denen Sie die typischen Heidespezialitäten genießen können.

www.lhg.me/8211

7 · 54 km

Bispingen

Pietzmoor, Osterheide und Spitzbubenweg

Start: Tourist-Information Bispingen, Bahnhofstraße 19, 29646 Bispingen

Die Tour startet in Bispingen und führt Sie über die Luhequelle, Timmerloh und die Röders Heide nach Bockheber, eines der schönsten Höfe der Region. Nur wenige Kilometer später erreichen Sie den Hof Möhr. Über den Uhlenstieg, durch die Osterheide und über den Spitzbubenweg treffen Sie auf Niederhaverbeck mit der Ausstellung „Bienenwelten“. Schließlich gelangen Sie über das Heidetal zum Wilseder Berg, die höchste Erhebung der Norddeutschen Tiefebene (169,2 m). Der Mittelpunkt des NSG Lüneburger Heide ist das Heidedorf Wilsede. Jetzt geht es zurück über Döhle, Hörpel und den Borsteler Kuhlen nach Bispingen.

www.lhg.me/15380

Egestorf

Lüneburger Heidetour

8 · 87 km

Start: St. Stephanus Kirche, Sudermühler Weg 1, 21272 Egestorf

Abseits der großen Verkehrswege leitet der Rundweg die Radfahrer von Lüneburg in das Naturschutzgebiet auf ausgebauten Radwegen über verkehrsarme Nebenstrecken, befestigte Wald- und Feldwege. Innerhalb des Naturschutzgebietes folgen Sie bitte der Wegweisung auf Findlingen oder Holzschildern. Die Heidetour von Lüneburg in das Naturschutzgebiet Lüneburger Heide führt durch beschauliche kleine Ortschaften, sanfte oder auch leicht hügelige Landschaften auf einer Gesamtwegstrecke von rund 80 km. Teilstrecken eignen sich auch gut, Lüneburg aus den umliegenden Dörfern mit dem Fahrrad zu erreichen.

www.lhg.me/12296

9 · 53 km

Bispingen

Wildpark Lüneburger Heide

Start: Tourist-Information Bispingen, Bahnhofstr. 19, 29646 Bispingen

Reizvolle Tour durch Felder, Buchenwald und traumhafte Heideflächen. Freuen Sie sich auf einen fantastischen Weitblick in den Borsteler Kuhlen (Heide in Urform) und auf typische Heideorte mit den wunderschönen alten Kirchen und den sehenswerten Fachwerkhäusern. Höhepunkte der Tagestour sind der Barfußpark in Egestorf, der Wildpark Lüneburger Heide und der Heideort Wilsede mit dem Wilseder Berg und dem Totengrund. Auch ein Besuch im Heide-ErlebnisZentrum in Undeloh oder im Heimatmuseum in Wilsede lohnt sich. Entlang der Strecke laden gemütliche Gasthöfe zu leckeren heidetypischen Gerichten ein.

www.lhg.me/15381

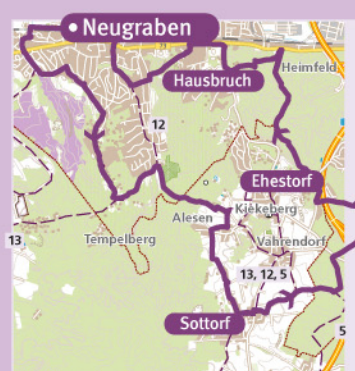

R1 · **10** · 28 km

Hamburg-Fischbek

Versteckte Kleinode

Start: S-Bahn Station Neugraben, Am Neugrabener Bahnhof, 21149 Hamburg

Mit Heide, Moor, Wald und Feldfluren erleben Sie auf dieser Rad-Tour unterschiedlichste Kontraste. Gewaltige Gletscher aus dem hohen Norden formten vor mehreren tausend Jahren die hügelige Landschaft. Das Zusammenspiel von landschaftlicher Attraktivität und Abwechslung einerseits, sowie das ausgeprägte Relief und der teilweise anspruchsvolle Verlauf andererseits machen den besonderen Reiz dieser Route aus. Werden in dem bergigen Waldgebiet Haake/Emme noch sportliche Ansprüche gestellt, so belohnen die traumhaften Ausblicke in Flur und Heide sowie versteckte Kleinode für die vorherigen Anstrengungen.

www.lhg.me/6882

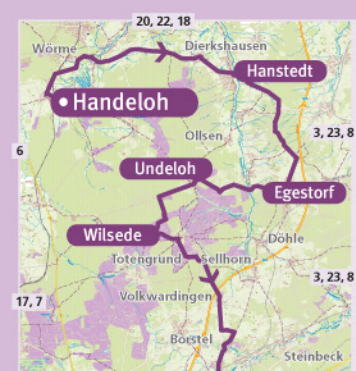

11 · 59 km

Handeloh

Große Heide-Shuttle Kombitour

Start: Parkplatz Gemeinde Handeloh, Am Markt 1, 21256 Handeloh

Ab Handeloh geht es über Welle und Wörme durch die Felder nach Schierhorn. Über Höpen, Drumbergen und Dierkshausen erreichen Sie Hanstedt. In Richtung Egestorf verlassen Sie nach ca. 300 m die Hauptstraße, um in einen breiten Feldweg einzubiegen. Sie passieren Wasserwerk, Garlstorfer Wald und Fernsehturm. In Egestorf fahren Sie hinter der Kirche Richtung Sudermühlen durch die Heide nach Undeloh und weiter über Heimbuch, Wilseder Berg und Wilsede. Zurück geht es über Totengrund, Sellhorn, Volkwardingen nach Bispingen. Kostenlose Rückfahrt mit Heide-Shuttle von Bispingen (Ring1) über Oberhaverbeck (Ring2) nach Handeloh möglich.

www.lhg.me/15382

R2 · **12** · 22 km

Hamburg-Fischbek

Kiekeberg

Start: S- Bahn Station Neugraben, Am Neugrabener Bahnhof, 21149 Hamburg

Die Rad-Tour Kiekeberg bietet der ganzen Familie alles, um einen aktiven Tag voller Eindrücke zu erleben. So führt die halbtätige Erlebnistour auf ruhigen Wegen an Hamburgs einzigen Heideflächen (Fischbeker Heide) entlang zum Naturschutz-Informationshaus „Schafstall“. Hier können Sie sich nicht nur informieren oder eine der zahlreichen Veranstaltungen besuchen, sondern auch der Schäferin bei ihrer Arbeit mit den Heidschnucken über die Schulter schauen. Weitere kleine Zwischenstopps können auch im Freilichtmuseum am Kiekeberg, dem Wildpark Schwarze Berge, dem archäologischen Wanderpfad oder im Freibad Neugraben eingelegt werden.

www.lhg.me/6552

R3 · **13** · 35 km

Rosengarten-Vahrendorf

Schwarze Berge

Start: Wildpark Schwarze Berge, Am Wildpark 1, 21224 Rosengarten-Vahrendorf

Die Rad-Tour Schwarze Berge als halbtägige Rundtour für Kultur-und Naturinteressierte bietet über das Radfahren hinaus eine Vielzahl an Freizeitmöglichkeiten. So sind mit dem Freilichtmuseum am Kiekeberg, dem Wildpark Schwarze Berge und dem Naturschutz-Informationshaus „Schafstall“ besonders sehenswerte Erlebniseinrichtungen in den Streckenverlauf eingebunden. An heißen Tagen laden auch das Waldschwimmbad in Sieversen und das Freibad in Neu Wulmstorf zur Erfrischung ein. Der Hülsenberg, als höchste Erhebung der Harburger Berge, und der Karlstein erzählen von den großen Gletschern aus vergangenen Zeiten.

www.lhg.me/6899

R4 · **14** · 20 km

Buchholz i. d. N.

Feldmark, Windmühle und Hünengrab

Start: Parkplatz Schützenplatz, Richard-Schmidt-Straße, 21244 Buchholz i. d. N.

Die Rad-Tour beginnt in der Innenstadt von Buchholz und führt auf landschaftlich abwechslungsreichen Nebenwegen nach Dibbersen. Am Sonntag können Sie die Windmühle (Jahr 1870) besichtigen. Kleine Restaurants entlang der Route laden an jedem Tag zu einem Besuch ein. Wenn Sie eine reizvolle Kulturlandschaft erleben wollen, sind Sie auf dieser Tour bestens aufgehoben. Denn die Radtour zeichnet sich besonders durch offene Feldlandschaften und ruhige Raststellen aus. Lohnend sind auch Abstecher in das malerische Buensen, zum alten Forsthaus „Dat ole Fösterhuus“ oder zum Hünengrab im Klecker Wald.

www.lhg.me/6901

R5 · **15** · 27 km

Buchholz i. d. N.

Milchmädchen on Tour

Start: Parkplatz Schützenplatz, Richard-Schmidt-Straße, 21244 Buchholz i. d. N.

Frische Landmilch, Quark und Joghurt aus der Hofmolkerei, lecker duftendes Brot aus dem Lehmbackofen, Apfelsaft direkt von den Streuobstwiesen, gemütliche Cafés, Hofläden, historische Heidehofanlagen und ein Tante-Emma-Laden wie er im Bilderbuch steht. Radeln sie zu uns aufs Land und tauchen Sie ein in den Regionalpark Rosengarten direkt vor den Toren Hamburgs mit all seinen regionaltypischen Besonderheiten. Landspezialitäten höchster Qualität, frische Produkte direkt von den Heidebauern, regionale Esskultur, die Sie begeistern wird und eine Landwirtschaft zum Anfassen erwarten Sie hier.

www.lhg.me/6903

R6 · **16** · 50 km

Neu Wulmstorf

Malerische Moisburger Geest

Start: Park & Ride Neu Wulmstorf (S3), Bahnhofstraße, 21629 Neu Wulmstorf

Die reizvolle Wegstrecke durch die landschaftsprägenden Heide- und Geestgebiete führt Sie bis nach Appelbeck. Am idyllischen Appelbecker See und den umliegenden Teichanlagen können Sie sich wunderbar entspannen. Für Wasserfreunde lädt später der familienfreundlich ausgestattete Badeteich Regesbostel zu einem Besuch ein. Kulturelles Highlight der Tour ist das malerische Moisburg. Hier können das Mühlenmuseum, die Kirche mit einer barocken Innenausstattung und das Amtshaus aus dem 12. Jahrhundert besichtigt werden. Für eine kleine Rast zwischendurch bietet das Melkhus in Ardestorf Köstlichkeiten aus Milchprodukten an.

www.lhg.me/6905

Tour 17 · **17** · 31 km

Schneverdingen

Von Schneverdingen zum Wilseder Berg

Start: Stadtbrunnen vor dem Rathaus, Schulstraße 3, 29640 Schneverdingen

Vom Stadtbrunnen vor dem Schneverdinger Rathaus aus folgen Sie der grünen Ziffer „17“ in Richtung der großen Kreuzung und weiter durch die Stadt bis in das Naturschutzgebiet Osterheide. Sie radeln durch die wunderschönen Heideflächen und queren die Bundesstraße 3. Auf der anderen Straßenseite führt der Weg weiter durch das Naturschutzgebiet, die Dörfchen Niederhaverbeck und Wilsede, bis hin zum Wilseder Berg. Von dort aus folgen Sie der Beschilderung in Richtung Einem, Ehrhorn und Barrl und gelangen zum Abschluss der Runde wieder zurück nach Schneverdingen.

www.lhg.me/14013

18 · 20 km

Hanstedt

Kul-Tour

Start: St.-Jakobi-Kirche, Am Steinberg 2, 21271 Hanstedt

Radfahren zwischen Naturerlebnis und kultureller Vielfalt. Von Hanstedt verläuft die Tour über Asendorf, bevor Sie Jesteburg erreichen. Am Niedersachsenplatz erwartet Sie ein Ensemble von Fachwerkhäusern unter Eichen. Besuchen Sie ein außergewöhnliches Gesamtkunstwerk – die Kunststätte Bossard – mit Wohn- und Atelieranlagen und dem Kunsttempel. Über Dierkshausen gelangen Sie wieder nach Hanstedt.

www.lhg.me/8213

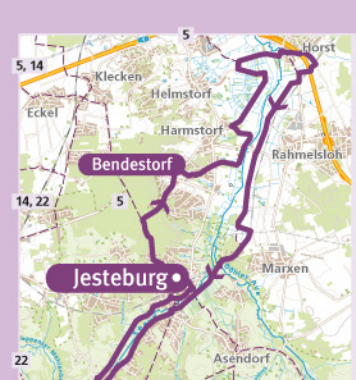

Ring 2 · **19** · 31 km

Jesteburg

Durch die Seeveaue - Seeve-Radweg Ring 2

Start: Jesteburg-Touristik, Hauptstraße 24, 21266 Jesteburg

Die Tour startet hinter der Jesteburg-Touristik und führt, durch den erhaltenen Ortskern und über das Filmmuseum Bendestorf zur Horster Wassermühle von 1595. Weiter geht es über den Skulpturenpark der Gernot-Huber-Stiftung, vorbei an der Obstwiese vom Freilichtmuseum Kiekeberg, zurück über Lüllau nach Jesteburg. Empfehlenswert ist ebenfalls ein Zwischenstopp am Feuerwehrmuseum in Marxen.

www.lhg.me/8203

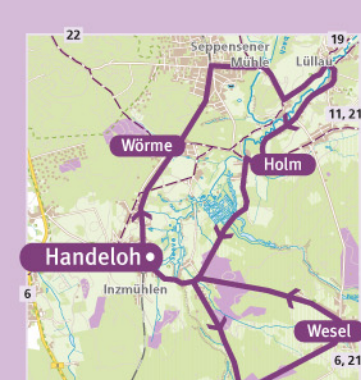

Ring 1 · **20** · 29 km

Handeloh

Idyllische Seevequelle – Seeve-Radweg Ring 1

Start: Bahnhof Handeloh, Bahnhofstr.1, 21256 Handeloh

Diese wunderbare Rundtour führt Sie auf dem Seeveradweg in den kleinen Heideort Wehlen, wo die Seeve an einem malerischen Ort entspringt. Die Seeve ist mit konstant 6-8 Grad der kälteste Fluss Norddeutschlands. Weitere schöne romantische Orte dieser Tour sind die Holmer Mühle, die Wassermühle Lüllau und die Seppenser Mühle. Genießen Sie unbedingt die Buchweizentorte – eine Heidespezialität.

www.lhg.me/8054

21 · 33 km

Undeloh

Von Undeloh in die Heide

Start: St. Magdalenen Kirche Undeloh, Wilseder Str. 2, 21274 Undeloh

Das Naturschutzgebiet Lüneburger Heide ist streng geschützt. Wer die Schönheiten dieser urtümlichen Landschaft kennenlernen will, ist auf Pferdekutsche, Fahrrad oder Schusters Rappen angewiesen. Die Tour ist so angelegt, dass die stark frequentierten Strecken vermieden werden. Sehenswürdigkeiten: Holmer Wassermühle, Schafstall im Heidegebiet „Auf dem Töps“, St. Magdalenen Kirche in Undeloh.

www.lhg.me/15373

29 · **22** · 33 km

Handeloh

Naturwunder Büsenbachtal

Start: Parkplatz Büsenbachtal, Kreuzung Handeloher Str./ Am Büsenbach, 21256 Handeloh-Wörme

Auf dieser Rundtour entdecken Sie reizvolle Ortschaften und romantische Heideflächen. Der Höhepunkt dieser Rundtour ist jedoch das malerische Büsenbachtal, das mit kleinen Holzbrücken und Bänken zum Verweilen einlädt. Eine traumhafte Szenerie erwartet Sie hier. Weitere schöne Ziele sind die Holmer Wassermühle, die Seppenser Mühle und der Alaris Schmetterlingspark.

www.lhg.me/11823

30 · **23** · 43 km

Egestorf

Durch Feld und Wiesen

Start: St. Stephanus Kirche, Sudermühler Weg 1, 21272 Egestorf

Die Rundtour führt von Egestorf aus über Eyendorf, Oldendorf, Amelinghausen, Soderstorf und Döhle. Sie fahren überwiegend durch Felder, Wiesen und kleinere Heideflächen. Viele Sehenswürdigkeiten können unterwegs entdeckt werden z.B. die Windmühle in Eyendorf, Oldendorfer Totenstatt, Kronsbergheide, Lopausee in Amelinghausen, Wassermühle Wohlenbüttel, Steingräber Soderstorf und die Schwindequelle.

www.lhg.me/15374

25 · **24** · 39 km

Hanstedt

Alte Heidekirchen

Start: St.-Jakobi-Kirche, Am Steinberg 2, 21271 Hanstedt

Sie starten an der wunderschönen St.-Jakobi-Kirche in Hanstedt (1881) und fahren über Ollsen nach Undeloh. Hier treffen Sie auf die älteste Kirche dieser Tour, die St.-Magdalenen-Kirche (1244). Weiter geht es zum Wilseder Berg, Wilsede, Döhle und nach Egestorf, vorbei an der schönen St.-Stephanus-Kirche (1337) nach Sudermühlen (hübscher Mühlenteich) über den Ahrberg, auf verschlungenen Wegen zurück nach Hanstedt.

www.lhg.me/11819

Klimaschonende Anreise

Mit der Bahn in die Nordheide

Fahrrad und Bahn ergänzen sich hervorragend – und die Nordheide bietet Ihnen durch die gute Anbindung an den Nah- und Fernverkehr einige Möglichkeiten für diese klimaschonende Kombination.

Bahnhof Hamburg-Harburg (Fernverkehr)
Anschluss an die S-Bahn Linie 3 (Pinneberg-Stade)
Haltestellen in der Nordheide: HH-Neuwiedenthal, HH-Neugraben, HH-Fischbek und Neu Wulmstorf

Bahnhof Buchholz i. d. Nordheide
Anschluss an den metronom (Hamburg-Bremen)
Haltestellen in der Nordheide: HH-Harburg, Hittfeld, Klecken, Buchholz i. d. N., Sprötze, Tostedt

Anschluss an den Heidesprinter erixx
Haltestellen in der Nordheide: Buchholz i. d. N., Suerhop, Holm-Seppensen, Büsenbachtal, Handeloh, Wintermoor, Schneverdingen

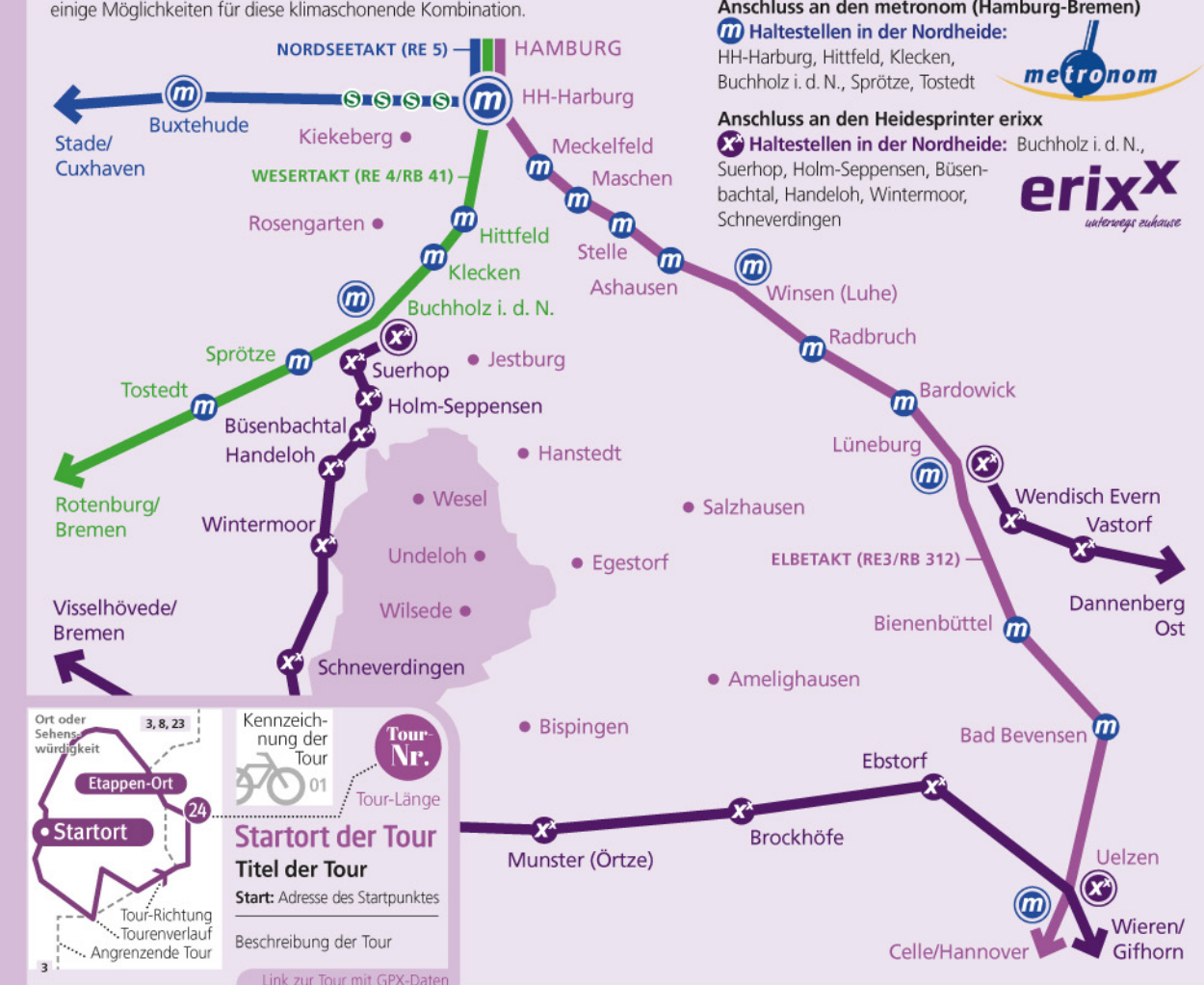

! Tourist-Informationen in der Nordheide

TOURIST-INFORMATION BUCHHOLZ i. d. NORDHEIDE
Regionalpark Rosengarten e. V.
Kirchenstraße 6 (Passage) • 21244 Buchholz i. d. Nordheide
Tel. 04181 282810 • info@regionalpark-rosengarten.de
www.regionalpark-rosengarten.de

TOURIST-INFORMATION EGESTORF
Verkehrsverein Egestorf und Umgebung e. V.
Im Sande 1 • 21272 Egestorf
Tel. 04175 1516 • egestorf@t-online.de
www.egestorf.de

TOURIST-INFORMATION HANDELOH
Bürger- und Verkehrsverein Handeloh e. V.
Am Markt 1 • 21256 Handeloh
Tel. 04188 891011 • bv@handeloh.de
www.handeloh-erleben.de

TOURIST-INFORMATION HANSTEDT
Tourismus- und Gewerbeverein Hanstedt e. V.
Am Steinberg 2 • 21271 Hanstedt
Tel. 04184 525 • info@hanstedt-nordheide.de
www.hanstedt-nordheide.de

TOURIST-INFORMATION JESTEBURG
Jesteburg-Touristik
Hauptstraße 24 • 21266 Jesteburg
Tel. 04183 5363 • info@jesteburg-touristik.de
www.jesteburg-touristik.de

RATHAUS SALZHAUSEN
Rathausplatz 1 • 21376 Salzhausen
Tel. 04172 909915 • vkv@rathaus-salzhausen.de
www.vkv-salzhausen.de

TOURIST-INFORMATION UNDELOH
Verkehrsverein Undeloh und Umgebung e. V.
Zur Dorfeiche 27 • 21274 Undeloh
Tel. 04189 333 • info@undeloh.de
www.undeloh.de

Heide-Shuttle - Hop on and Hop off

Im Naturpark Lüneburger Heide gibt es viel zu entdecken und das ganz einfach, klimaschonend und kostenlos mit dem Heide-Shuttle! Dieser Freizeitbus, der mit einem Fahrradanhänger ausgestattet ist, verkehrt auf vier Ringlinien und bringt Sie vom 15. Juli bis 15. Oktober 4-5 mal täglich, komfortabel in die Heideorte mit ihren Sehenswürdigkeiten und Angeboten sowie zu tollen Landschaften oder Ausgangsorten Ihrer Radtour, Kutschtour oder Wanderung. Der Ein- und Ausstieg ist an knapp 80 Haltestellen möglich. Die Fahrt mit dem Heide-Shuttle sowie die Fahrradmitnahme sind für jedermann kostenlos!

WEITERE INFOS:
www.heide-shuttle.de und www.naturpark-lueneburger-heide.de

© Naturpark Lüneburger Heide

Regionalpark-Shuttle

Lust aufs Land? Grün statt grau? Der Regionalpark Rosengarten in Hamburgs Süden bietet den Ausgleich zur Stadt. Als grünes Bindeglied zwischen dem Hamburger Stadtteil Neugraben-Fischbek und dem niedersächsischen Buchholz ermöglicht er grenzenlose Erholung.
Unser Regionalpark-Shuttle verbindet Stadt und Land optimal. Er verkehrt kostenfrei vom 08. Juli – 08. Oktober immer an den Wochenenden sowie an den Feiertagen und verbindet sehenswerte Attraktionen im Regionalpark miteinander. Wer nach ausgiebiger Fahrradtour entspannt an den Ausgangspunkt zurückkommen möchte, der kann auf einen der 12 Plätze des Fahrradanhängers zurückgreifen.

WEITERE INFOS:
www.regionalpark-shuttle.de und www.regionalpark-rosengarten.de

© Regionalpark Rosengarten

Heide-Shuttle · Naturpark Lüneburger Heide · REGIONALPARK-SHUTTLE · REGIONALPARK ROSENGARTEN

Fahrradverleih in der Nordheide

ASENDORF-DIERKSHAUSEN CHRISTIAN FRANZKE
Hauptstr. 3
21271 Asendorf-Dierkshausen
Tel. 04184 1662

BUCHHOLZ i. d. N. CYCLE-STATION
Hol- u. Bringservice
Kirchenstr. 5
21244 Buchholz i. d. N.
Tel. 04181 9977833

HANDELOH DIE FAHRRADWERKSTATT
Hauptstraße 38
21256 Handeloh
Tel. 04188 8881056

HANSTEDT AIXON GMBH
Bei der Kirche 26
21271 Hanstedt
Tel. 04184 2851283

NEU WULMSTORF HAUSCHILD - DER ZWEIRAD EXPERTE
Hauptstr. 44
21629 Neu Wulmstorf
Tel. 040 7000781

SALZHAUSEN BOSCH CAR SERVICE
Uwe Theilmann GmbH
Lüneburger Str. 42
21376 Salzhausen
Tel. 04172 96460

UNDELOH HOTEL HEIDEROSE
Wilseder Straße 13
21274 Undeloh
Tel. 04189 311

UNDELOH HEITMANNS HÖKERLADEN (E-BIKE)
Wilseder Straße 8
21274 Undeloh
Tel. 04189 203

Fahrradservice in der Nordheide

ASENDORF-DIERKSHAUSEN CHRISTIAN FRANZKE
Hauptstr. 3
21271 Asendorf-Dierkshausen
Tel. 04184 1662

BUCHHOLZ i. d. N. CYCLE TEAM BUCHHOLZ
Hamburger Str. 13
21244 Buchholz i. d. N.
Tel. 04181 99129

BUCHHOLZ i. d. N. FAHRRADCENTER BUCHHOLZ
Innungsstr. 2
21244 Buchholz i. d. N.
Tel. 04181 36060

HANDELOH DIE FAHRRADWERKSTATT
Hauptstraße 38
21256 Handeloh
Tel. 04188 8881056

HANSTEDT AIXON GMBH
Bei der Kirche 26
21271 Hanstedt
Tel. 04184 2851283

HOLLENSTEDT ZWEIRAD CENTER PAPST
Wennerstorfer Weg 2
21279 Hollenstedt
Tel. 04165 212911

HOLM-SEPPENSEN FAHRRADSCHLOSS
Hol- u. Bringservice
Holmer Weg 7
21244 Holm-Seppensen
Tel. 04187 609921

NEU WULMSTORF HAUSCHILD - DER ZWEIRAD EXPERTE
Hauptstr. 44
21629 Neu Wulmstorf
Tel. 040 7000781

SALZHAUSEN BOSCH CAR SERVICE
Uwe Theilmann GmbH
Lüneburger Str. 42
21376 Salzhausen
Tel. 04172 96460

Impressum

HERAUSGEBER: Verkehrsverein Egestorf und Umgebung e.V., Im Sande 1, D-21272 Egestorf
egestorf@t-online.de, www.egestorf.de

KONZEPTION, LAYOUT & KARTOGRAPHIE: Lüneburger Heide GmbH

FOTOS: Lüneburger Heide GmbH (u. A. Titel), Regionalpark Rosengarten e. V., Naturpark Lüneburger Heide

Wir bedanken uns bei den Leistungsträgern für die Bereitstellung des Bildmaterials.

STAND: Januar 2018 © Lüneburger Heide GmbH

Alle Rechte vorbehalten. Die Karte dient ausschließlich zur Absatzförderung und Information. Aus falschen Angaben oder nicht erfüllten Leistungen kann keine Schadensersatzpflicht gegenüber dem Herausgeber abgeleitet werden.

„Nichts ist vergleichbar mit der einfachen Freude, Rad zu fahren.“
(John F. Kennedy, 35. Präsident der Vereinigten Staaten von Amerika, 1917 – 1963)

LÜNEBURGER HEIDE

Die 24 schönsten Tagestouren
www.lhg.me/14951

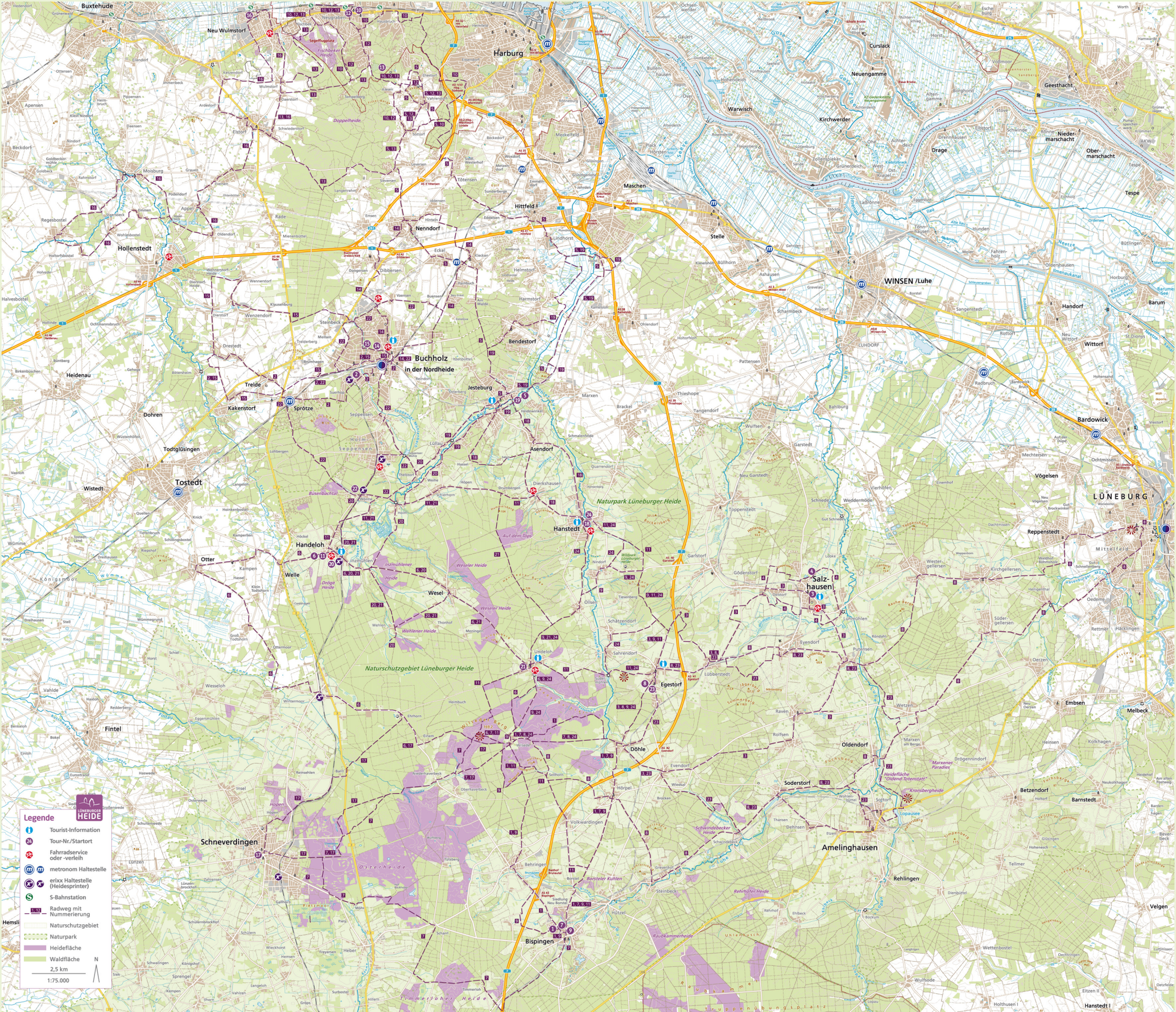

Legende

- Tourist-Information
- Tour-Nr./Startort
- Fahrradservice oder -verleih
- metronom Haltestelle
- erixx Haltestelle (Heidesprinter)
- S-Bahnstation
- Radweg mit Nummerierung
- Naturschutzgebiet
- Naturpark
- Heidefläche
- Waldfläche

2,5 km

1:75.000

N